

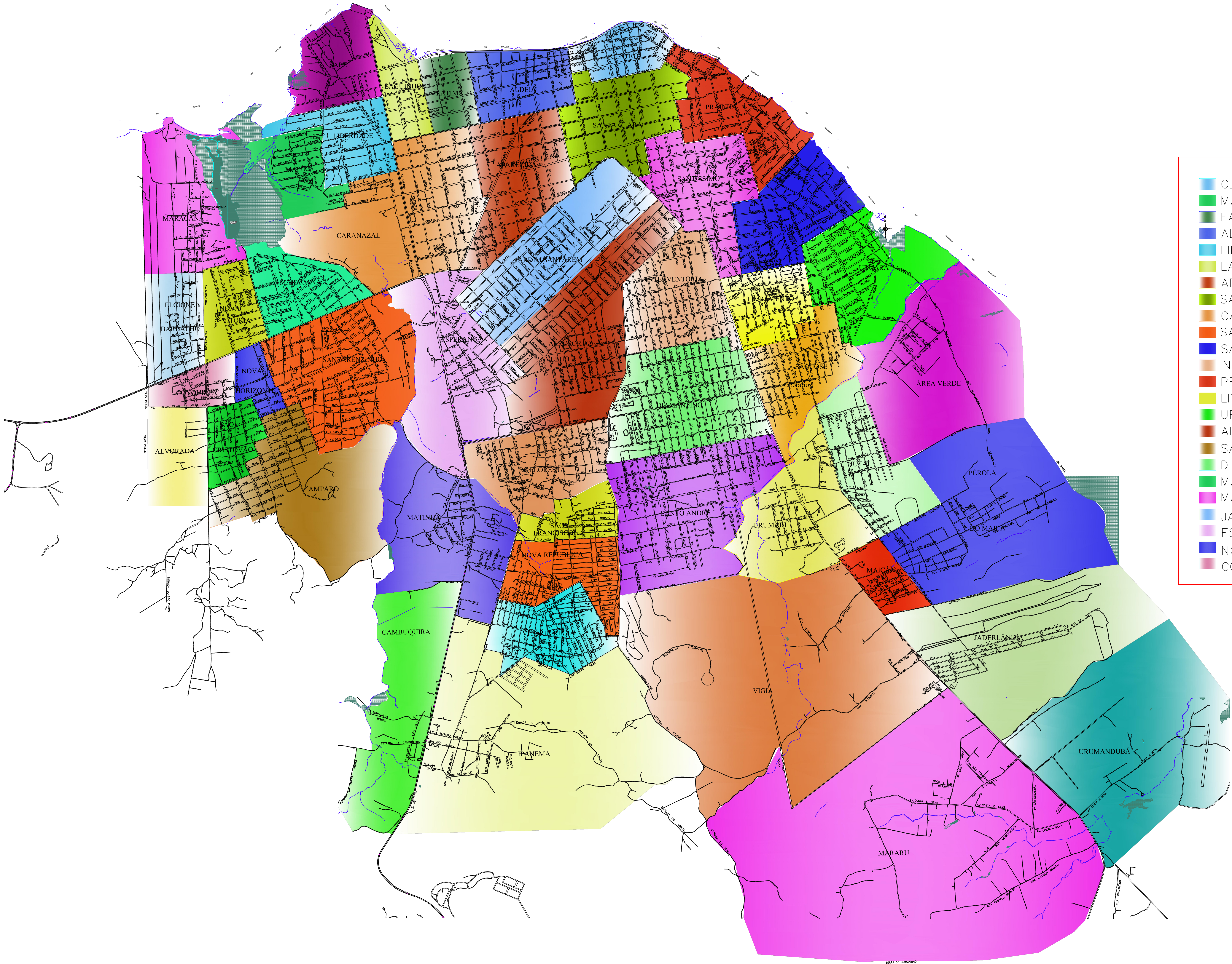


MAPA DE BAIRROS



LEGENDA

<div>CENTRO</div> <div>MAPIRI</div> <div>FATIMA</div> <div>ALDEIA</div> <div>LIBERDADE</div> <div>LAGUINHO</div> <div>APARECIDA</div> <div>SANTA CLARA</div> <div>CARANAZAL</div> <div>SANTARENZINHO</div> <div>SANTANA</div> <div>INTERVENTORIA</div> <div>PRAINHA</div> <div>LIVRAMENTO</div> <div>URUARA</div> <div>AEROPORTO</div> <div>SAO JOSE OPERARIO</div> <div>DIAMANTINO</div> <div>MARACANA</div> <div>MARACANA I</div> <div>JARDIM SANTAREM</div> <div>ESPERANÇA</div> <div>NOVO HORIZONTE</div> <div>CONQUISTA</div>	<div>CAMBUQUIRA</div> <div>IPANEMA</div> <div>VITORIA REGIA</div> <div>NOVA REPUBLICA</div> <div>SANTO ANDRE</div> <div>JUTAI</div> <div>MAICA</div> <div>VIGIA</div> <div>MARARU</div> <div>URUMANDUBA</div> <div>JADERLANDIA</div> <div>PEROLA DO MAICA</div> <div>AREA VERDE</div> <div>SALE</div> <div>URUMARI</div> <div>SANTISSIMO</div> <div>NOVA VITORIA</div> <div>SAO CRISTOVAO</div> <div>ALVORADA</div> <div>AMPARO</div> <div>ELCIONE BARBALHO</div> <div>MATINHA</div> <div>FLORESTA</div> <div>SAO FRANCISCO</div>
--	---



PREFEITURA MUNICIPAL DE SANTARÉM



EQUIPE TÉCNICA:

NELCILENE DA SILVA GOMES LOPES Coordenadoria Municipal de Habitação e Desenvolvimento Urbano - CMHDU Decreto: 015/17 - SEMGOF	
MARIA DA CONCEIÇÃO MILÉO MATTOS Chefe de divisão de Terras Decreto nº 049/2017- SEMGOF	
LETÍCIA GATINHO ROCHA SILVA Engª Civil - CREA 151311724-6 Decreto: 104/17 - SEMGOF	SUELEN DE SOUSA PARENTONI SENRA Tec. em Autocad Mat.: 50.803
THIAGO DE ALMADA LOPES Tec. em Edificação- CREA-PA 1516083814 Mat.: 87.332	JANDER DO NASCIMENTO MACIEL Diligente Mat.: 86.193

ASSUNTO:

MAPA DE BAIRROS

LARGURA:

ÁREA:

PERÍMETRO:

DESENHO:



PREFEITURA DE SANTARÉM

ADMINISTRAÇÃO:

FRANCISCO NÉLIO AGUIAR DA SILVA

VICE PREFEITO:

JOSÉ MARIA TAPAJÓS

PRANCHA:

01/01

DATA:

NOVEMBRO/2017