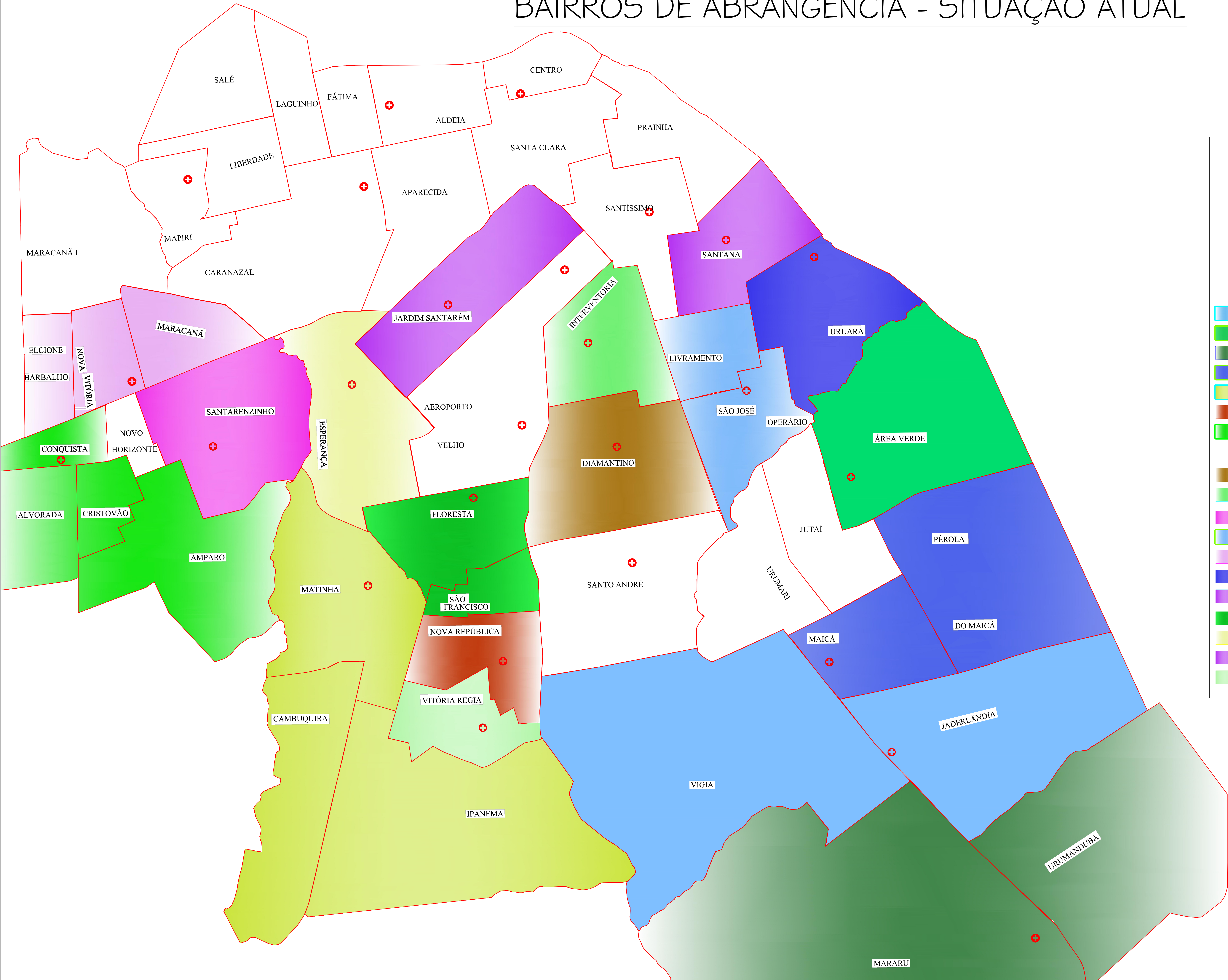



MAPA ESTRATÉGIAS SAÚDE DA FAMÍLIA (ESF) ZONA URBANA -
BAIRROS DE ABRANGÊNCIA - SITUAÇÃO ATUAL



LEGENDA



UNIDADE BÁSICA DE SAÚDE
OU
CENTRO MÉDICO

 JADERLÂNDIA (VIGIA)

 ÁREA VERDE

 MARARU (URUMANDUBA E ESTRADA NOVA)

 MAICÁ (PÉROLA DO MAICÁ)

 MATINHA (IPANEMA E CAMBUQUIRA)

 NOVA REPÚBLICA (BELA VISTA)

 CONSQUISTA (AMAPARO – SÃO CRISTOVÃO – RESIDENCIAL SALVAÇÃO – ALVORADA)

 DIAMANTINO

 INTERVENTORIA – (COHAB)

 SANTARENZINHO

 LIVRAMENTO (SÃO JOSÉ OPERÁRIO)

 MARACANÃ (NOVA VITÓRIA E ELCIONE BARBALHO)

 **URUARÁ**


 JARDIM SANTARÉM

 FLORESTA (SÃO FRANCISCO)

 ESPERANÇA

 SANTANA


 VITÓRIA RÉGIA



PREFEITURA MUNICIPAL DE SANTARÉM

ASSUNTO:
MAPA ESTRATÉGIAS DA SAÚDE DA FAMÍLIA
ZONA URBANA - ÁREAS DE ABRANGÊNCIA

SECRETÁRIO MUNICIPAL DE SAÚDE:
EDSON FILHO



PREFEITURA DE SANTARÉM

ADMINISTRAÇÃO:
FRANCISCO NÉLIO AGUIAR DA SILVA

VICE PREFEITO:
JOSÉ MARIA TAPAJÓS

PRANCHA:
01/01

DATA:
NOVEMBRO/2017